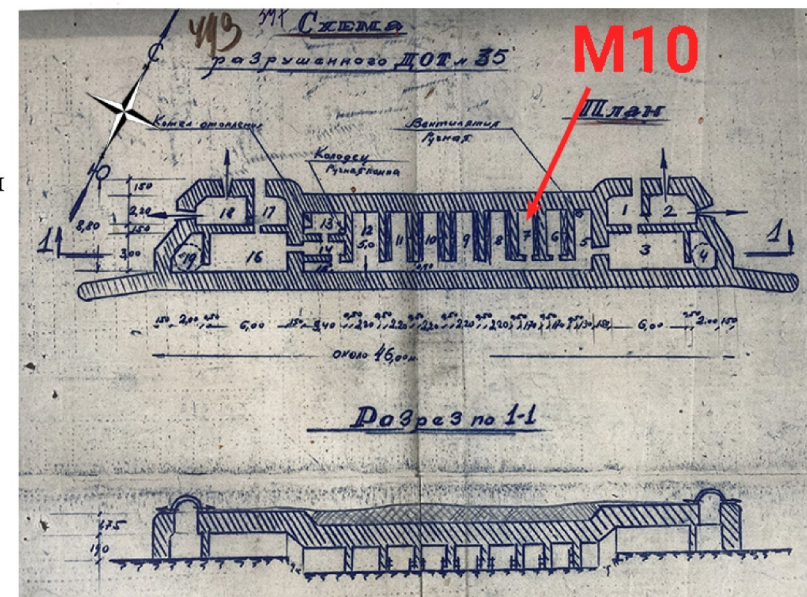
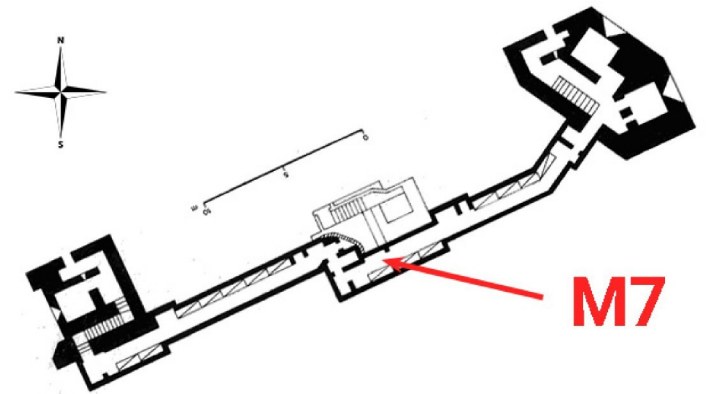
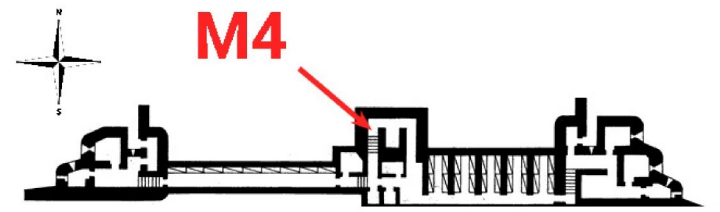
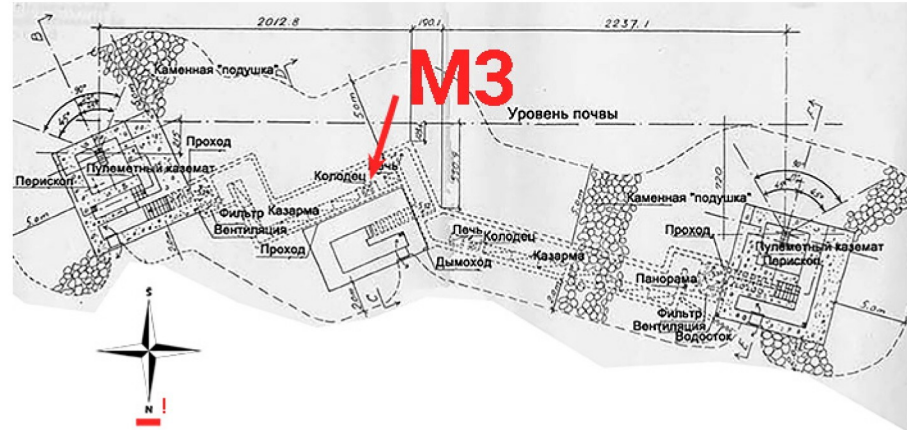


Весенний Марш-Бросок 23-24 мая 2026 года карта 1 М 1:35000

- 01 камень в пампасах
- 02 восточная сторона камня
- 03 мёртвый лес на селевом выносе
- 04 оконечность залива
- 05 западная сторона камня
- 06 западная сторона камня
- 07 слияние ручьёв
- 08 восточная сторона большого камня
- 09 сильно разрушенный ДОТ
- МАННЕРГЕЙМИНГ
- M1 камень во рву
- M2 пересечение дороги и рва
- M3 в подземелье над колодезем (см. СХЕМУ)
- M4 в подземелье под лестницей (см. СХЕМУ)
- M5 гранитные противотанковые заграждения
- M6 С-В. угол ДОТа
- M7 в подземелье перед завалом (см. СХЕМУ)
- M8 сильно разрушенный ДОТ
- M9 на крыше ДОТа
- M10 на нарах в помещении 7 (см. СХЕМУ)
- 10 в вентиляции в дальней части подземелья (см. СХЕМУ на карте 2)
- 11 северная сторона главного камня
- 12 между двух больших камней
- 100 устье ручья
- 250 деревянная конструкция в воде
- 15 в развилке большой берёзы
- 16 правый берег ручья
- 17 островок густого леса под гнездом
- 18 вершина камня
- 19 в дальней части подземелья
- 20 деревянная лестница
- 21 угол леса
- 22 устье канавы
- 23 в середине большого расколотого камня
- 24 финский погреб
- 25 угол зарослей вырубки
- 26 вершина бугра
- 27 густая ель на берегу реки
- 28 внутри группы камней
- ФИНИШ



попате

110% KUZMOLOVO
печать и ламинация карт
(921)953-96-74

